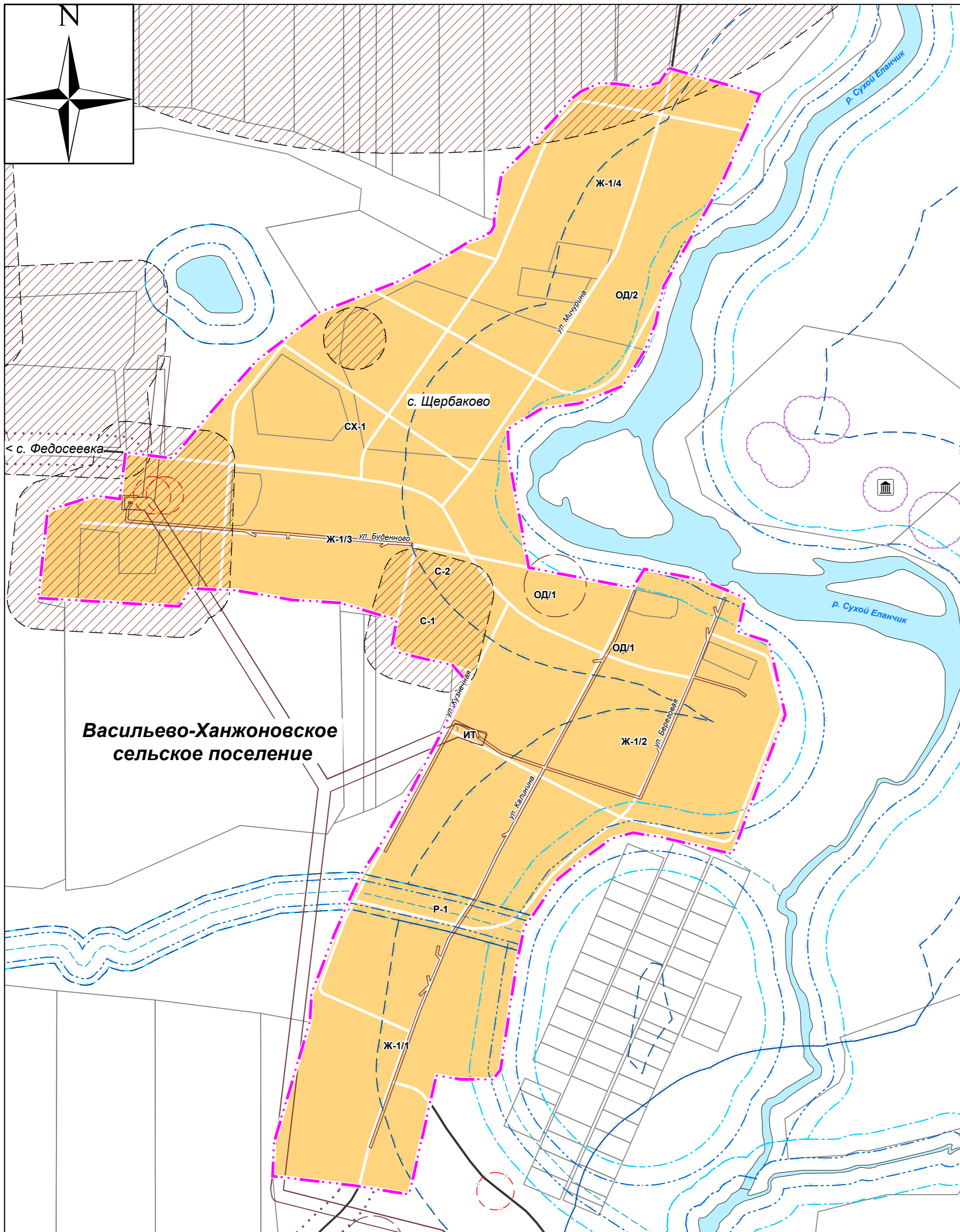


Карта зон с особыми условиями использования территории населенного пункта с. Щербаково М 1:5000


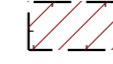







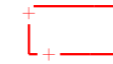


Условные обозначения

Границы субъектов Российской Федерации, муниципальных образований, населенных пунктов:



- Васильево-Ханжоновского сельского поселения
- с. Щербаково

Зоны с особыми условиями использования территорий:

- | | | |
|--|------------------------------------|--|
| <p>Утвержденные</p>           | <p>Ориентировочные (расчетные)</p> | <p>Пограничная зона*</p> <p>Санитарно-защитная зона предприятий, сооружений и иных объектов</p> <p>Придорожные полосы автомобильных дорог</p> <p>Охранная зона объектов электроэнергетики (объектов электросетевого хозяйства и объектов по производству электрической энергии)</p> <p>Охранная зона тепловых сетей</p> <p>Охранная зона канализационных сетей и сооружений</p> <p>Водоохранная зона</p> <p>Прибрежная защитная полоса</p> <p>Береговая полоса</p> <p>Первый пояс зоны санитарной охраны источника водоснабжения</p> |
|--|------------------------------------|--|

* Согласно Приказу ФСБ от 19 июня 2018 г. N 282 на территории Васильево-Ханжоновского сельского поселения пограничная зона установлена в пределах границ поселения

Объекты культурного наследия, границы их территорий:

-  Объекты культурного наследия
-  Границы территорий объектов культурного наследия

Васильево-Ханжоновское сельское поселение

						МК-120				
						Внесение изменений в Правила землепользования и застройки Васильево-Ханжоновского сельского поселения Неклиновского района Ростовской области				
Изм.	Кол.уч.	Лист	№ док.	Подп.	Дата			Стадия	Лист	Листов
Разраб.								ПЗЗ	11	
Проверил								Общество с ограниченной ответственностью		
Нач.отдела								«Датум Групп»		
Зав.группы								г. Ростов-на-Дону		
Н.контр.										
ГИП										