



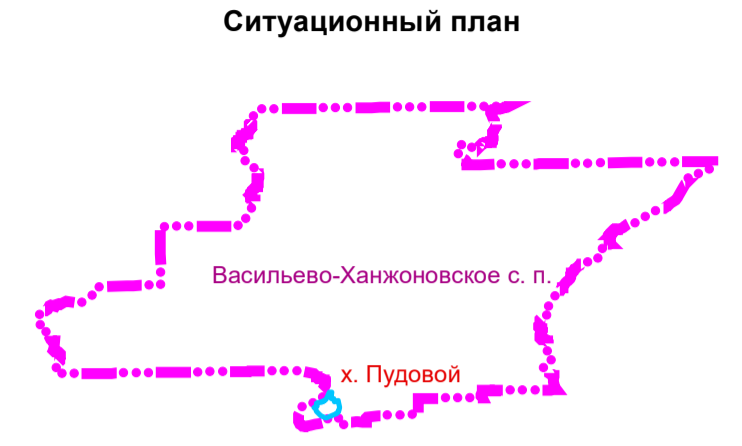


**ОПИСАНИЕ МЕСТОПОЛОЖЕНИЯ ГРАНИЦ
хутор Пудовой Неклиновского района Ростовской области
План границ объекта**

- Используемые условные знаки и обозначения:**
-  граница хутора Пудовой
 -  характерная точка границы, сведения о которой позволяют однозначно определить ее на местности
 -  границы земельных участков согласно ЕГРН
 -  границы кадастровых кварталов согласно ЕГРН



Масштаб 1:3 500

ОПИСАНИЕ МЕСТОПОЛОЖЕНИЯ ГРАНИЦ
Населенного пункта х. Пудовой Неклиновского района Ростовской области

(наименование объекта, местоположение границ которого описано)

Сведения о местоположении границ объекта

1. Система координат: МСК-61 зона 1

2. Сведения о характерных точках границ объекта

Обозначение характерных точек границ	Координаты, м		Метод определения координат характерной точки	Средняя квадратическая погрешность положения характерной точки (Mt), м	Описание обозначения точки на местности (при наличии)
	X	Y			
1	2	3	4	5	6
1	419052,69	1329042,05	Картометрический метод	1,00	-
2	418962,98	1329031,07	Картометрический метод	1,00	-
3	418964,70	1329116,75	Картометрический метод	1,00	-
4	418844,30	1329141,90	Картометрический метод	1,00	-
5	418880,46	1329224,81	Картометрический метод	1,00	-
6	418907,25	1329279,94	Картометрический метод	1,00	-
7	418884,72	1329287,86	Картометрический метод	1,00	-
8	418676,91	1329319,23	Картометрический метод	1,00	-
9	418639,22	1329317,93	Картометрический метод	1,00	-
10	418600,26	1329311,02	Картометрический метод	1,00	-
11	418549,28	1329301,97	Картометрический метод	1,00	-
12	418527,52	1329290,37	Картометрический метод	1,00	-
13	418519,24	1329288,65	Картометрический метод	1,00	-
14	418507,49	1329281,03	Картометрический метод	1,00	-
15	418484,77	1329257,56	Картометрический метод	1,00	-
16	418469,85	1329237,56	Картометрический метод	1,00	-
17	418457,78	1329219,14	Картометрический метод	1,00	-

18	418447,72	1329195,34	Картометрический метод	1,00	-
19	418446,32	1329192,32	Картометрический метод	1,00	-
20	418378,96	1329046,62	Картометрический метод	1,00	-
21	418301,73	1328879,58	Картометрический метод	1,00	-
22	418298,89	1328841,39	Картометрический метод	1,00	-
23	418362,14	1328689,41	Картометрический метод	1,00	-
24	418533,71	1328540,74	Картометрический метод	1,00	-
25	418591,55	1328510,68	Картометрический метод	1,00	-
26	418641,89	1328479,91	Картометрический метод	1,00	-
27	418652,52	1328453,62	Картометрический метод	1,00	-
28	418659,23	1328448,59	Картометрический метод	1,00	-
29	418684,53	1328501,11	Картометрический метод	1,00	-
30	418691,13	1328526,89	Картометрический метод	1,00	-
31	418692,17	1328546,05	Картометрический метод	1,00	-
32	418696,88	1328566,81	Картометрический метод	1,00	-
33	418797,64	1328530,68	Картометрический метод	1,00	-
34	418806,13	1328527,56	Картометрический метод	1,00	-
35	418814,33	1328556,52	Картометрический метод	1,00	-
36	418822,91	1328590,65	Картометрический метод	1,00	-
37	418827,51	1328615,10	Картометрический метод	1,00	-
38	418831,64	1328634,94	Картометрический метод	1,00	-
39	418833,70	1328651,77	Картометрический метод	1,00	-
40	418836,40	1328668,44	Картометрический метод	1,00	-
41	418838,46	1328676,85	Картометрический метод	1,00	-
42	418841,48	1328688,60	Картометрический метод	1,00	-

43	418845,92	1328700,35	Картометрический метод	1,00	-
44	418850,85	1328713,84	Картометрический метод	1,00	-
45	418854,50	1328725,11	Картометрический метод	1,00	-
46	418860,21	1328736,07	Картометрический метод	1,00	-
47	418865,29	1328746,54	Картометрический метод	1,00	-
48	418868,15	1328753,37	Картометрический метод	1,00	-
49	418870,85	1328757,97	Картометрический метод	1,00	-
50	418874,82	1328763,21	Картометрический метод	1,00	-
51	418879,90	1328771,31	Картометрический метод	1,00	-
52	418886,41	1328781,63	Картометрический метод	1,00	-
53	418895,30	1328792,90	Картометрический метод	1,00	-
54	418901,49	1328799,57	Картометрический метод	1,00	-
55	418905,61	1328805,60	Картометрический метод	1,00	-
56	418901,77	1328816,57	Картометрический метод	1,00	-
57	418941,64	1328861,88	Картометрический метод	1,00	-
58	419074,85	1328921,69	Картометрический метод	1,00	-
59	419181,64	1328969,80	Картометрический метод	1,00	-
60	419176,81	1329051,75	Картометрический метод	1,00	-
61	419052,69	1329042,05	Картометрический метод	1,00	-